DRUH POVRCHU ÚZEMÍ	ORNÁ PŮDA	SILNICE
KATASTRÁLNÍ ÚZEMÍ	JAROMĚŘICE NAD ROKYTNOU	
OKRES:	TŘEBÍČ	
KRAJ:	VYSOČINA	

SO 102 - NAPOJENÍ SIL. III/36077 V KM 0,391
MĚŘÍTKO 1 : 1000/100

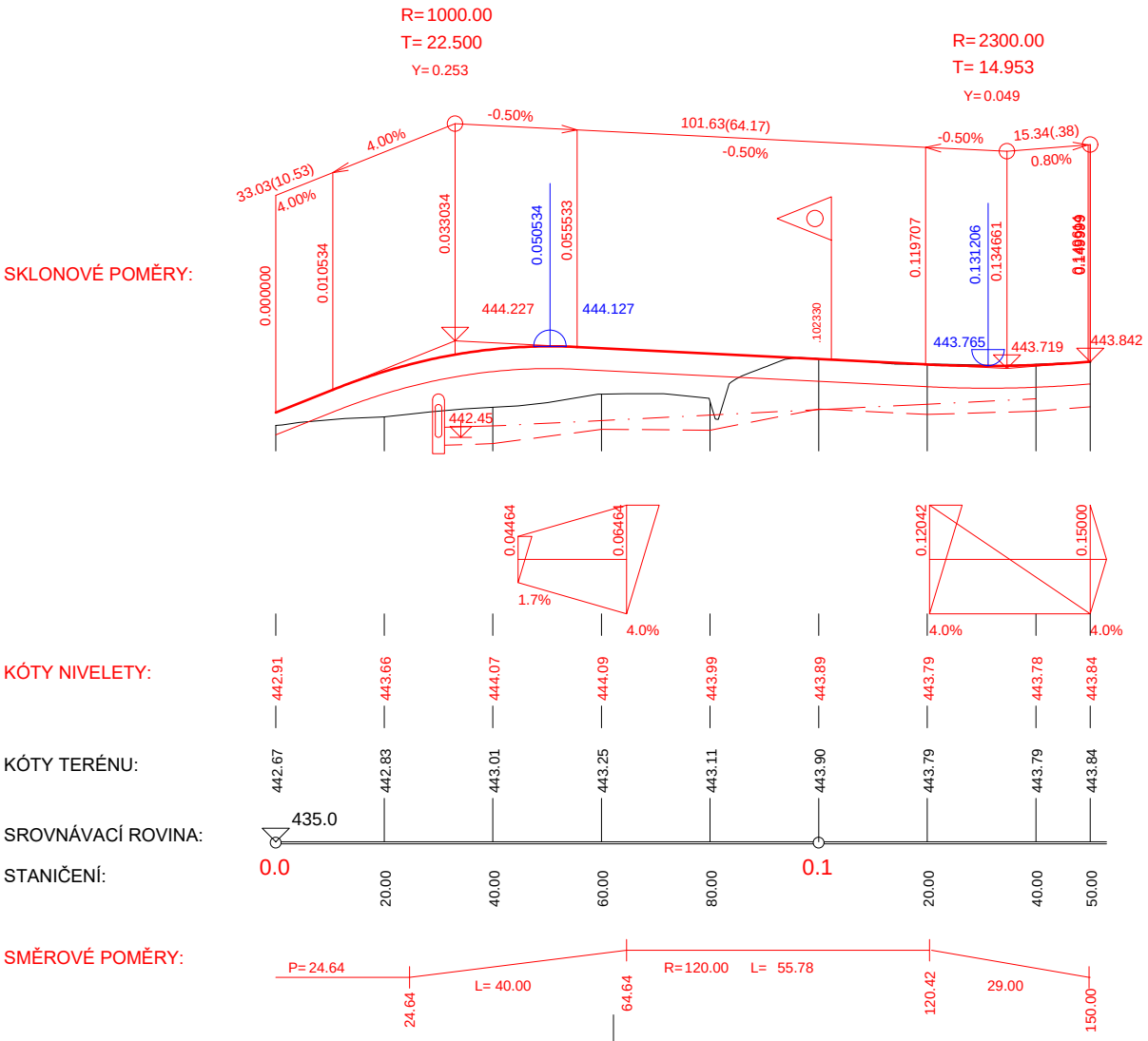
R=1000.00
T=22.500
Y=0.253
R=2300.00
T=14.953
Y=0.049
33.03(10.53)
4.00%
4.00%
-0.50%
101.63(64.17)
-0.50%
-0.50%
15.34(.38)
0.80%
SKLONOVÉ POMĚRY:
0.000000
0.010534
0.033034
0.050534
0.055533
.102330
0.119707
0.131206
0.134661
444.227
444.127
443.765
443.719
443.842
442.45
0.04464
0.06464
1.7%
4.0%
0.12042
0.15000
4.0%
4.0%
KÓTY NIVELETY:
442.91
443.66
444.07
444.09
443.99
443.89
443.79
443.78
443.84
KÓTY TERÉNU:
442.67
442.83
443.01
443.25
443.11
443.90
443.79
443.79
443.84
SROVNÁVACÍ ROVINA:
435.0
STANIČENÍ:
0.0
20.00
40.00
60.00
80.00
0.1
20.00
40.00
50.00
SMĚROVÉ POMĚRY:
P=24.64
24.64
L=40.00
64.64
R=120.00
L= 55.78
120.42
29.00
150.00

DRUH POVRCHU ÚZEMÍ	
KATASTRÁLNÍ ÚZEMÍ	
OKRES:	TŘEBÍČ
KRAJ:	VYSOČIN

SO 103 - NAPOJENÍ
MĚŘÍTKO 1 : 1000/1


44.19(5.39)
3.50%
SKLONOVÉ POMĚRY:
0.000000
0.005385
KÓTY NIVELETY:
435.94
KÓTY TERÉNU:
436.26
SROVNÁVACÍ ROVINA:
423.0
STANIČENÍ:
0.0
SMĚROVÉ POMĚRY:

ORNÁ PŮDA	SILNICE
JAROMĚŘICE NAD ROKYTNOU	

A

STÁVAJÍCÍ SIL. II/360 V KM 1,318
00

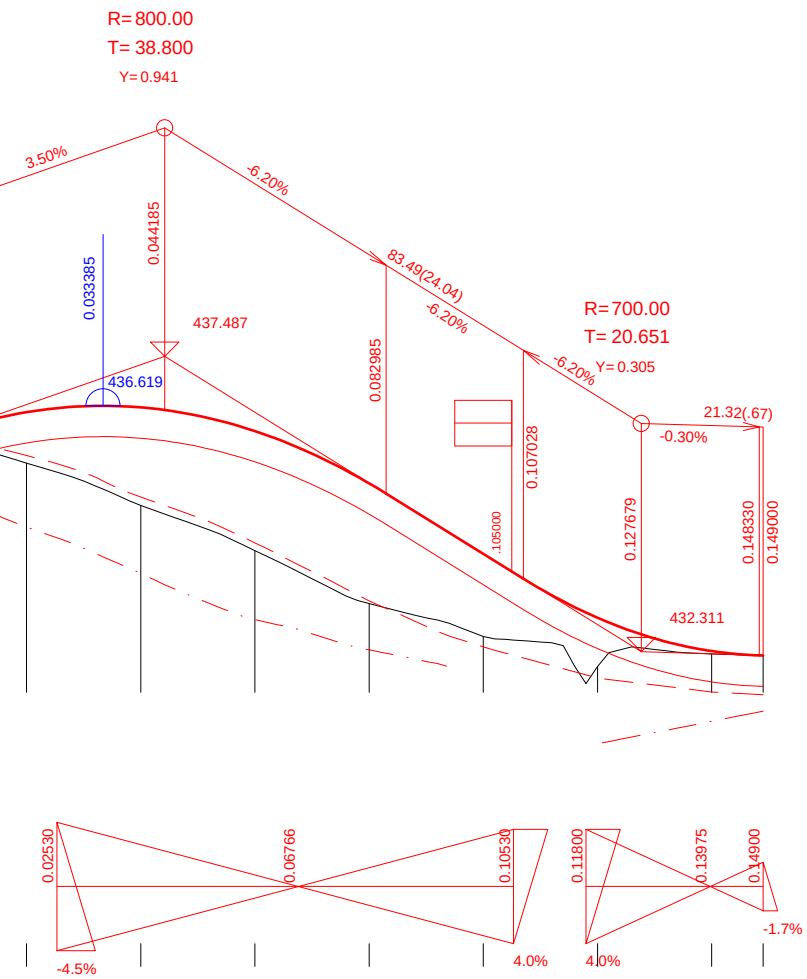
R=800.00
T=38.800
Y=0.941
3.50%
-6.20%
0.044185
0.033385
437.487
436.619
0.082985
83.49(24.04)
-6.20%
R=700.00
T=20.651
Y=0.305
-6.20%
21.32(.67)
-0.30%
0.107028
.105000
0.127679
0.148330
0.149000
432.311
0.02530
0.06766
0.10530
0.11800
0.13975
0.14900
-4.5%
4.0%
4.0%
-1.7%

436.51	436.59	436.18	435.26	434.03	432.91	432.32	432.25
435.62	434.87	434.08	433.16	432.58	432.06	432.27	432.25
				0.1			
20.00	40.00	60.00	80.00		20.00	40.00	49.00

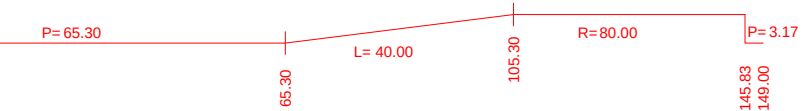
P=65.30
L=40.00
65.30
105.30
R=80.00
P=3.17
145.83
149.00

DRUH POVRCHU ÚZEMÍ	ORNÁ PŮDA	SILNICE
KATASTRÁLNÍ ÚZEMÍ	POPOVICE NAD ROKYTNOU	JAROMĚŘICE NAD RO
OKRES:	TŘEBÍČ	
KRAJ:	VYSOČINA	

SO 105 - NAPOJENÍ SIL. III/15228 V KM 2,952
MĚŘÍTKO 1 : 1000/100

SKLONOVÉ POMĚRY:

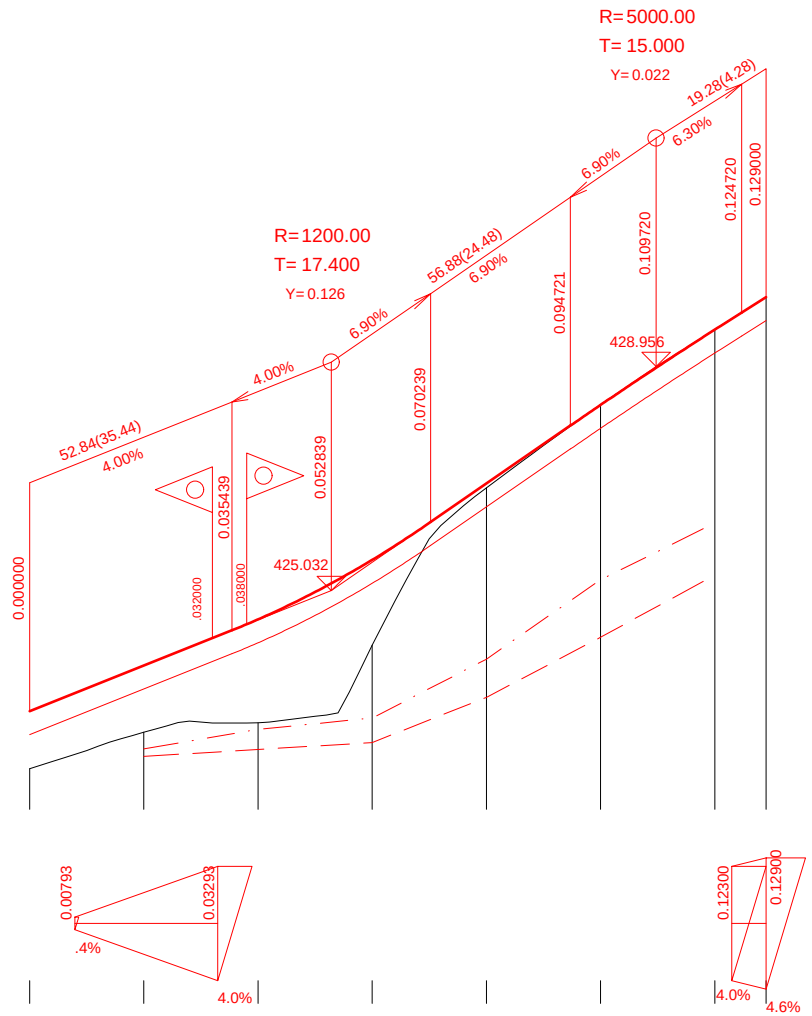
R=5000.00
T=15.000
Y=0.022
19.28(4.28)
6.30%
6.90%
0.124720
0.129000
0.109720
R=1200.00
T=17.400
Y=0.126
56.88(24.48)
6.90%
0.094721
428.956
6.90%
4.00%
0.070239
52.84(35.44)
4.00%
0.052839
0.035439
0.000000
.032000
.038000
425.032
0.00793
0.03293
.4%
4.0%
0.12300
0.12900
4.0%
4.6%

KÓTY NIVELETY:	422.92	423.72	424.53	425.57	426.91	428.28	429.60	430.17
KÓTY TERÉNU:	421.91	422.55	422.71	424.07	426.83	428.29	429.60	430.17
SROVNÁVACÍ ROVINA:	414.0							
STANIČENÍ:	0.0	20.00	40.00	60.00	80.00	0.1	20.00	29.00

SMĚROVÉ POMĚRY:

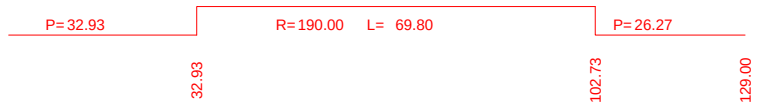
P=32.93
R=190.00
L= 69.80
P=26.27
32.93
102.73
129.00

DRUH POVRCHU ÚZEMÍ	ORNÁ PŮDA	SILNICE
KATASTRÁLNÍ ÚZEMÍ	JAROMĚŘICE NAD ROKYTNOU	
OKRES:	TŘEBÍČ	
KRAJ:	VYSOČINA	

SO 106 - NAPOJENÍ SIL. II/152 V KM 3,677
MĚŘÍTKO 1 : 1000/100

SKLONOVÉ POMĚRY:

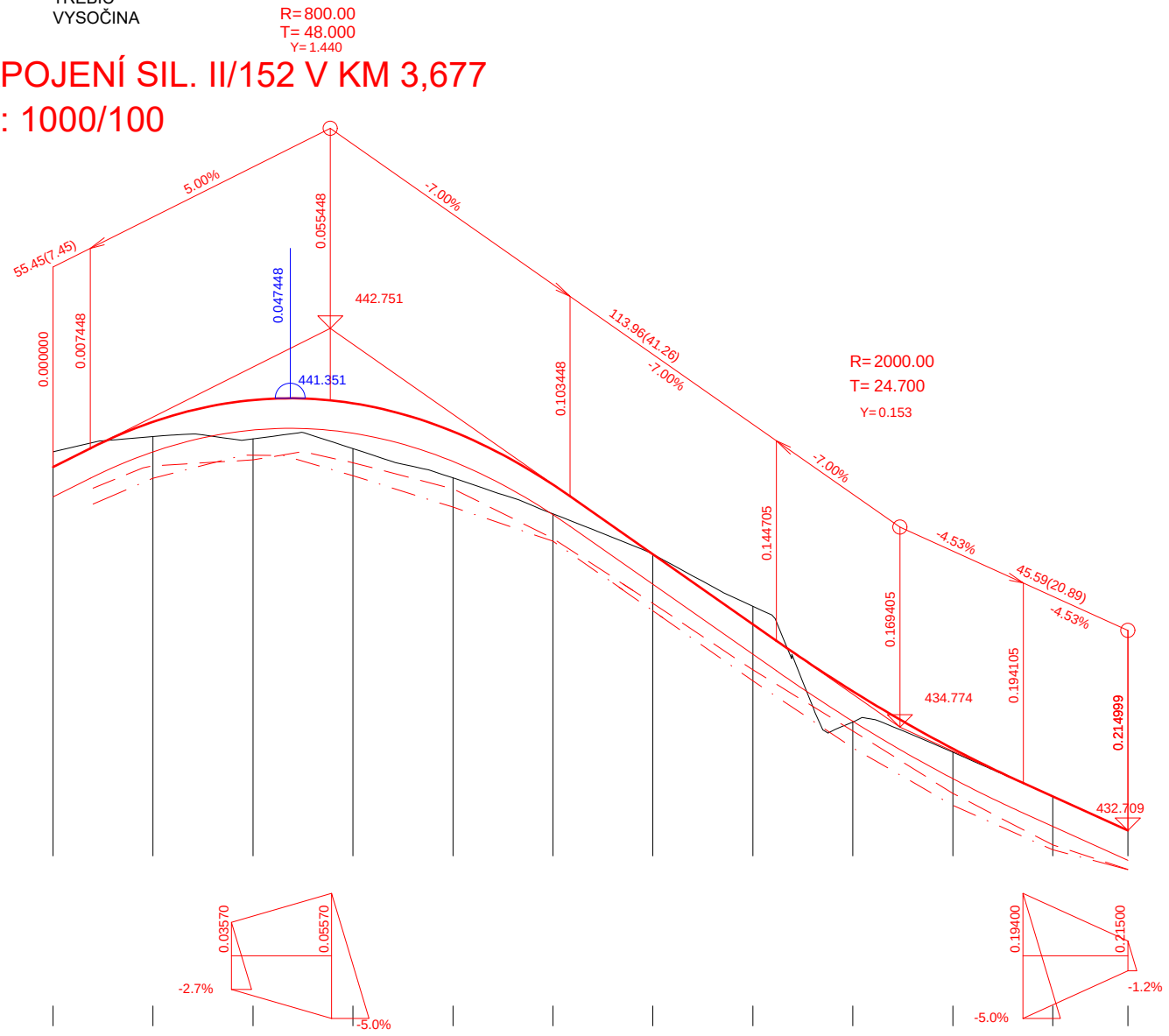
R=800.00
T= 48.000
Y=1.440
5.00%
-7.00%
55.45(7.45)
0.000000
0.007448
0.047448
0.055448
442.751
441.351
0.103448
113.96(41.26)
-7.00%
R=2000.00
T= 24.700
Y=0.153
0.144705
-7.00%
-4.53%
0.169405
45.59(20.89)
-4.53%
0.194105
434.774
0.214999
432.709
0.03570
0.05570
-2.7%
-5.0%
0.19400
0.21500
-1.2%
-5.0%

	0.0	20.00	40.00	60.00	80.00	0.1	20.00	40.00	60.00	80.00	0.2	15.00
KÓTY NIVELETY:	439.98	440.88	441.32	441.25	440.69	439.63	438.23	436.83	435.49	434.34	433.39	
KÓTY TERÉNU:	440.28	440.59	440.54	440.35	439.76	439.04	438.23	437.19	434.88	434.27	433.39	432.71
SROVNÁVACÍ ROVINA:	425.0											
STANIČENÍ:	0.0	20.00	40.00	60.00	80.00	0.1	20.00	40.00	60.00	80.00	0.2	15.00

SMĚROVÉ POMĚRY:

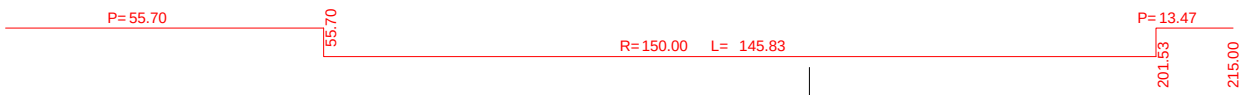
P=55.70
55.70
R=150.00 L= 145.83
P=13.47
201.53
215.00

DRUH POVRCHU ÚZEMÍ	SILNICE
KATASTRÁLNÍ ÚZEMÍ	JAROMĚŘICE NAD ROKYTNOU
OKRES:	TŘEBÍČ
KRAJ:	VYSOČINA

SO 107 - NAPOJENÍ MK
MĚŘÍTKO 1 : 1000/100

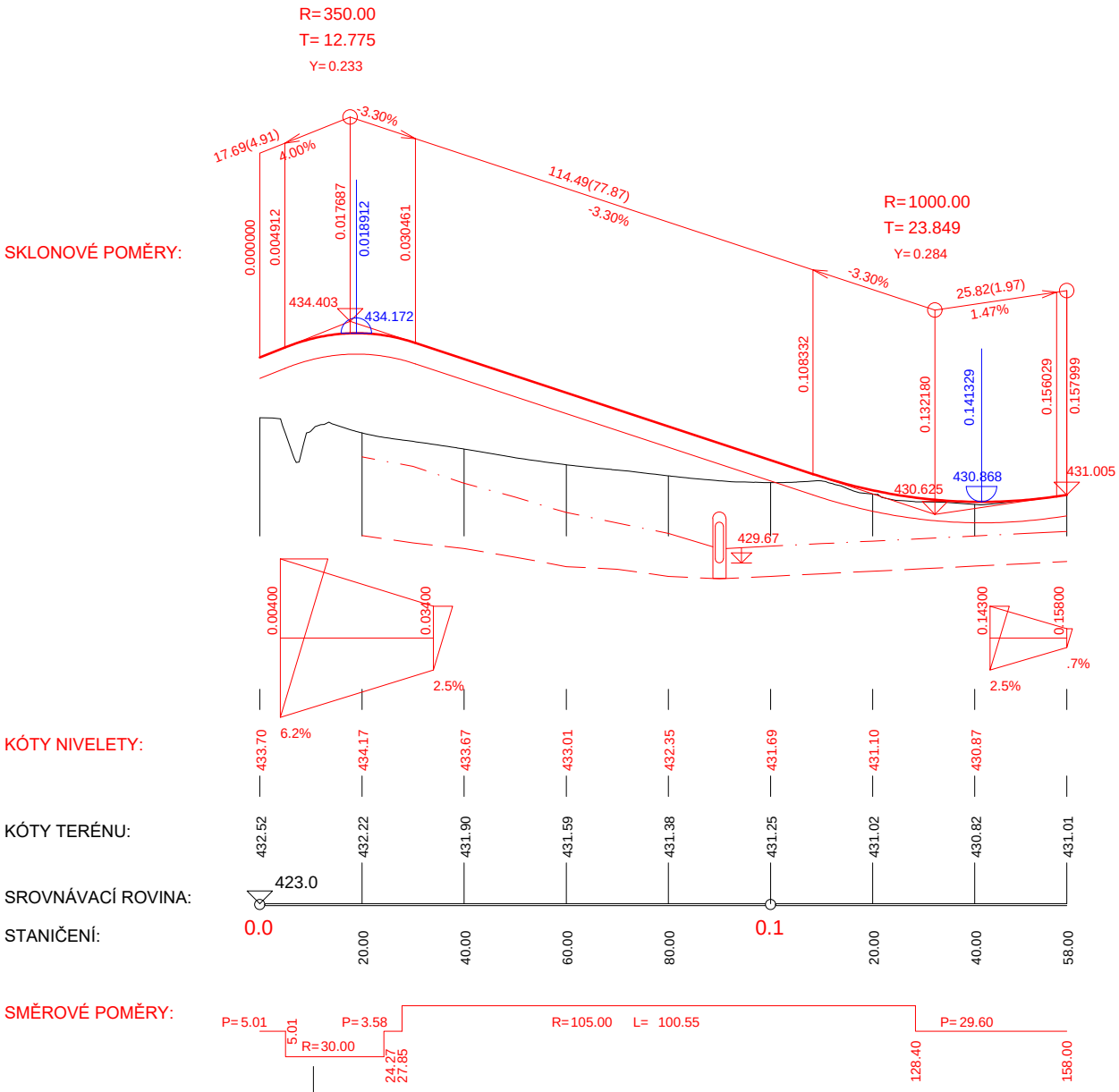

R=350.00
T= 12.775
Y= 0.233
17.69(4.91)
4.00%
-3.30%
114.49(77.87)
-3.30%
R=1000.00
T= 23.849
Y= 0.284
-3.30%
25.82(1.97)
1.47%
SKLONOVÉ POMĚRY:
0.000000
0.004912
0.017687
0.018912
0.030461
0.108332
0.132180
0.141329
0.156029
0.157999
434.403
434.172
430.625
430.868
431.005
429.67
0.00400
0.03400
2.5%
6.2%
0.14300
0.15800
.7%
2.5%
KÓTY NIVELETY:
433.70
434.17
433.67
433.01
432.35
431.69
431.10
430.87
KÓTY TERÉNU:
432.52
432.22
431.90
431.59
431.38
431.25
431.02
430.82
431.01
SROVNÁVACÍ ROVINA:
423.0
STANIČENÍ:
0.0
20.00
40.00
60.00
80.00
0.1
20.00
40.00
58.00
SMĚROVÉ POMĚRY:
P=5.01
5.01
R=30.00
P=3.58
24.27
27.85
R=105.00
L= 100.55
128.40
P=29.60
158.00

DRUH POVRCHU ÚZEMÍ
KATASTRÁLNÍ ÚZEMÍ
OKRES:
KRAJ:

SO 111 - PŘ
MĚŘÍTKO 1

SKLONOVÉ POMĚRY:

KÓTY NIVELETY:

KÓTY TERÉNU:

SROVNÁVACÍ ROVINA:

STANIČENÍ:

SMĚROVÉ POMĚRY:

SILNICE	ORNÁ PŮDA	POLNÍ CE
POPOVICE	JAROMĚŘICE NAD ROKYTNOU	

TŘEBÍČ
VYSOČINA

ELOŽKA POLNÍ CESTY V KM 3,889

: 1000/100

LEGENDA:

DNO PŘÍKOPU:

— — — — — PRAVOSTRANNÝ
— · — · — · — LEVOSTRANNÝ

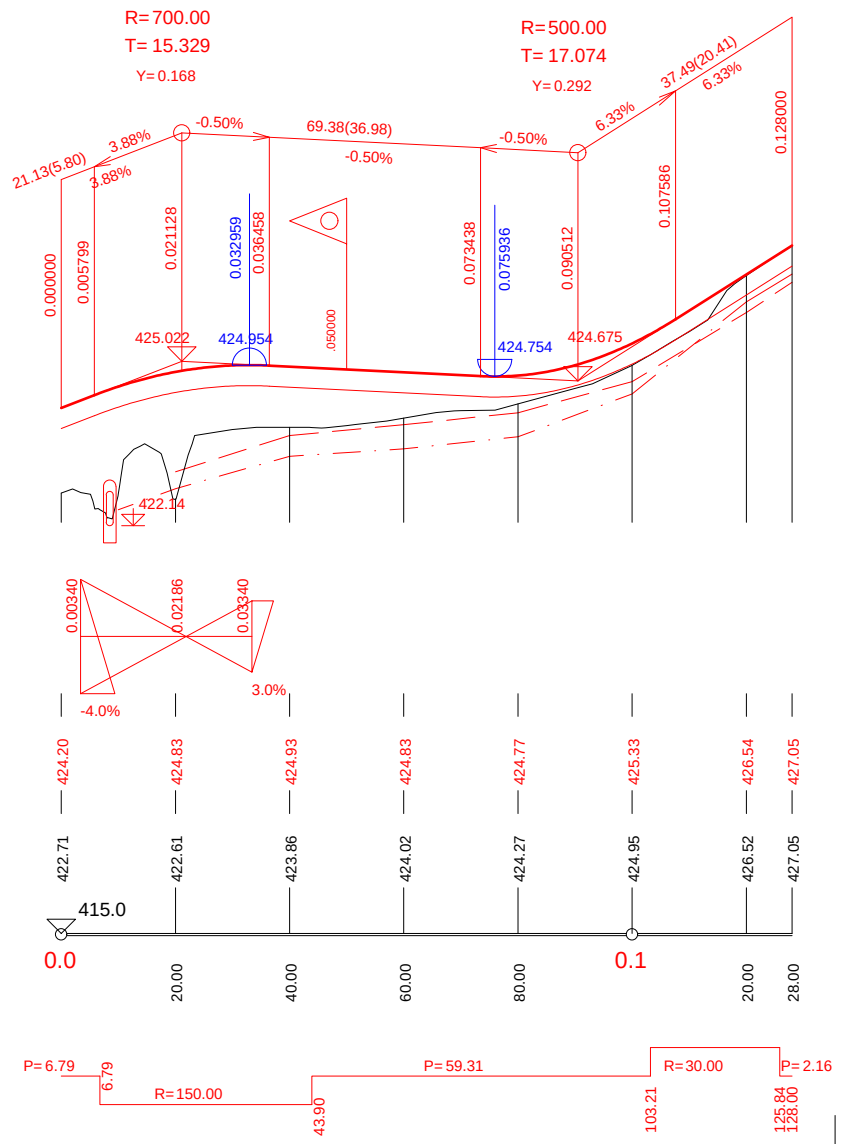
R=700.00
T=15.329
Y=0.168
R=500.00
T=17.074
Y=0.292
21.13(5.80)
3.88%
3.88%
-0.50%
69.38(36.98)
-0.50%
-0.50%
6.33%
37.49(20.41)
6.33%
0.000000
0.005799
0.021128
0.032959
0.036458
.050000
0.073438
0.075936
0.090512
0.107586
0.128000
425.022
424.954
424.754
424.675
422.14
0.00340
0.02186
0.03340
-4.0%
3.0%
424.20
424.83
424.93
424.83
424.77
425.33
426.54
427.05
422.71
422.61
423.86
424.02
424.27
424.95
426.52
427.05
415.0
0.0
20.00
40.00
60.00
80.00
0.1
20.00
28.00
P=6.79
6.79
R=150.00
43.90
P=59.31
103.21
R=30.00
P=2.16
125.84
128.00

D
DUR

SOUŘADNICOVÝ SYSTÉM: S-JTSK
VÝŠKOVÝ SYSTÉM: BpV

KRESLIL:	KOLEKTIV	
ZPRACOVAL:	ING. MIROSLAVA STAŠOVÁ	
TECHNICKÁ KONTROLA:	ING. DAGMAR KLAJMONOVÁ	
ZODPOVĚDNÝ PROJEKTANT:	ING. MIROSLAVA STAŠOVÁ	
HLAVNÍ PROJEKTANT:	ING. JAN BURSA	
KRAJ: VYSOČINA	OKRES: TŘEBÍČ	OBEC: JAROMĚŘICE NAD ROKYTNOU

INVESTOR: KRAJ VYSOČINA, ŽIŽKOVA 57, 587 33 JIHLAVA

AKCE:

II/360 JAROMĚŘICE NAD ROKYTNOU – OBCHVAT

OBJEKT: D. VÝKRESOVÁ DOKUMENTACE

OBSAH:

PODÉLNÉ PROFILY – SOUVISEJÍCÍ KOMUNIKACE

MDS PROJEKT
FÖRSTEROVA Č.P. 175, 566 01 VYSOKÉ MÝTO
EMAIL.: MDS@MDSPROJEKT.CZ

STUPEŇ:	DUR
ZAK.ČÍSLO:	1412-16-2
ARCHIVNÍ ČÍSLO:	1412
DATUM:	04/2018
FORMÁT:	9 x A4
MĚŘÍTKO:	1:1000/100
ČÍSLO SOUPRAVY:	ČÍSLO PŘÍLOHY: D.1.2.